

## Centrafrique : un décryptage de la situation en trois cartes

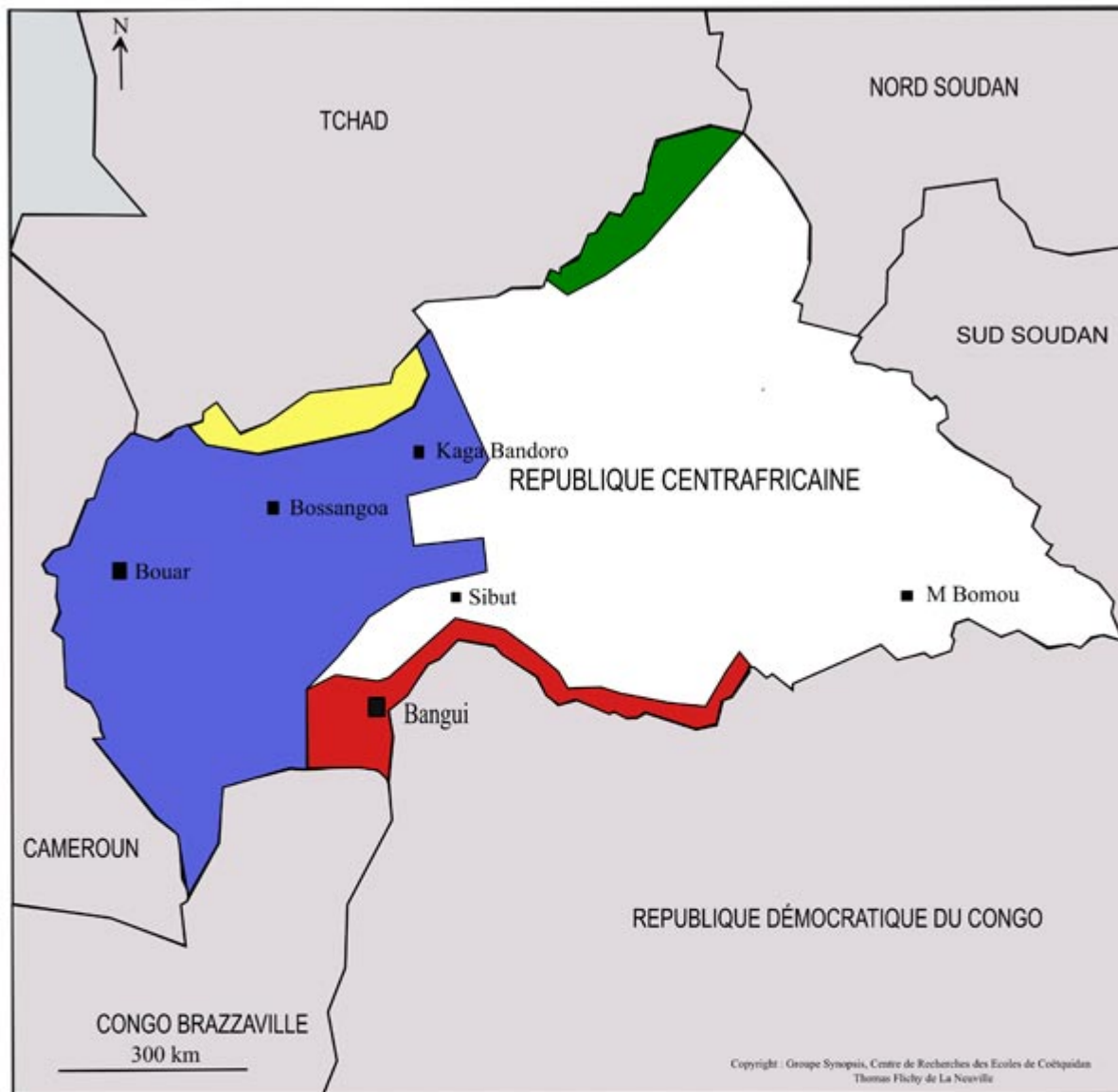


Article rédigé par *Thomas Flichy*, le 30 décembre 2013

**La compréhension du conflit centrafricain nécessite un triple éclairage, à la fois ethnique, religieux et géopolitique. Ces trois cartes permettent de mieux comprendre la situation.**

### 1 - Le jeu politique des ethnies

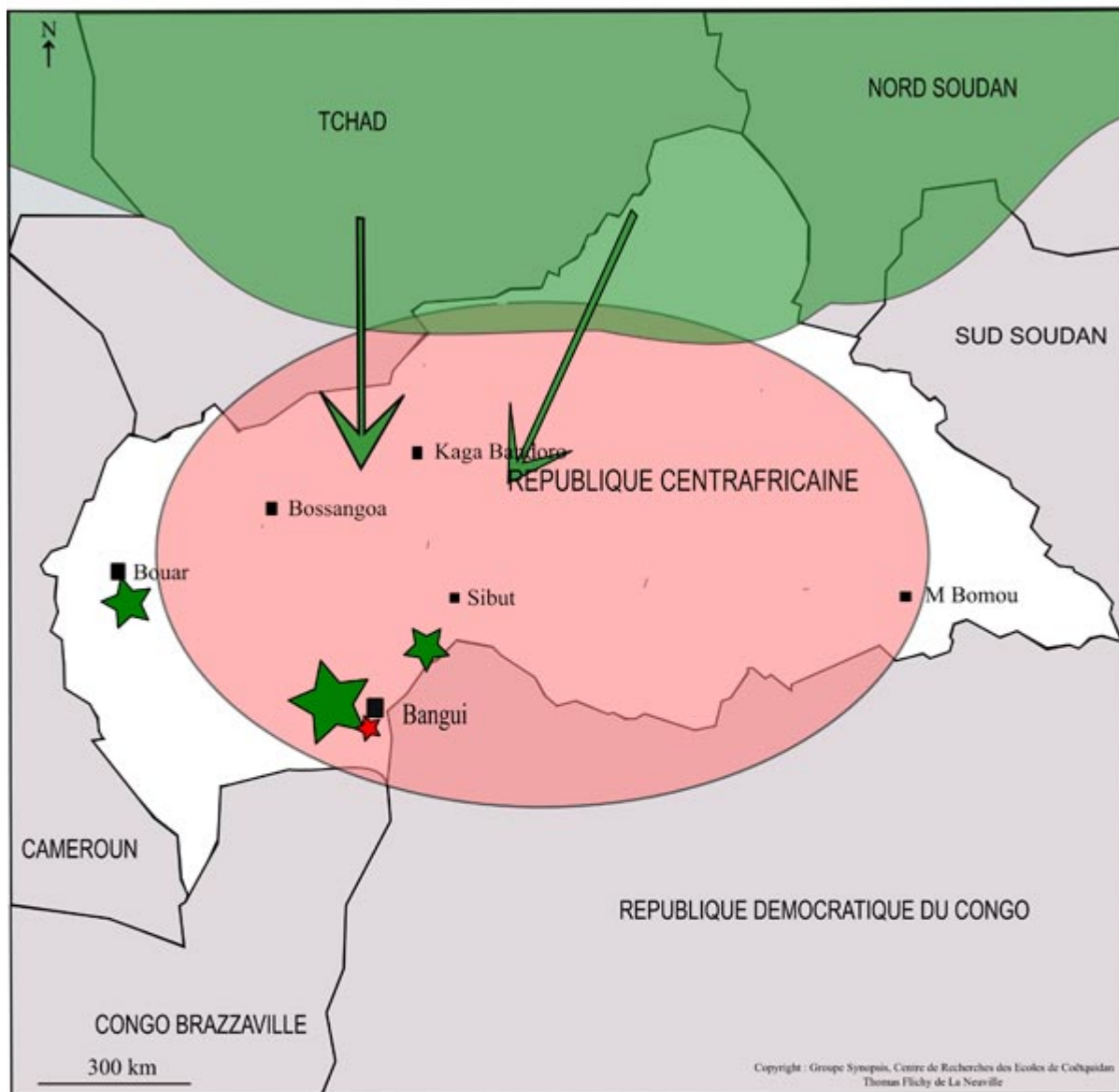
Depuis l'indépendance, les ethnies ont monopolisé successivement le pouvoir. De 1960 à 1993, les peuples du fleuve (en rouge), de 1993 à 2003, les Sara (en jaune), de 2003 à 2013, les Gbayas, peuple de la savane (en bleu), et enfin les Rungas et les Goulas (en vert), qui gouvernent depuis 2013 avec l'appui de la Séléka.







- De 1960 à 1993, la Centrafrique est dirigée par les peuples du fleuve (Ngakas ou Yakomas)
- De 1993 à 2003, les Saras, peuple de la savane, dirigent la Centrafrique
- De 2003 à 2013, les Gbayas, peuple de la savane, sont au pouvoir.  
Localisation : Atlas de la République centrafricaine, Editions du Jaguar.
- Depuis 2013, les Rungas et Goulas les, peuples de la savane, sont au pouvoir avec le mouvement de la Séléka

## 2 - Les tensions religieuses très anciennes

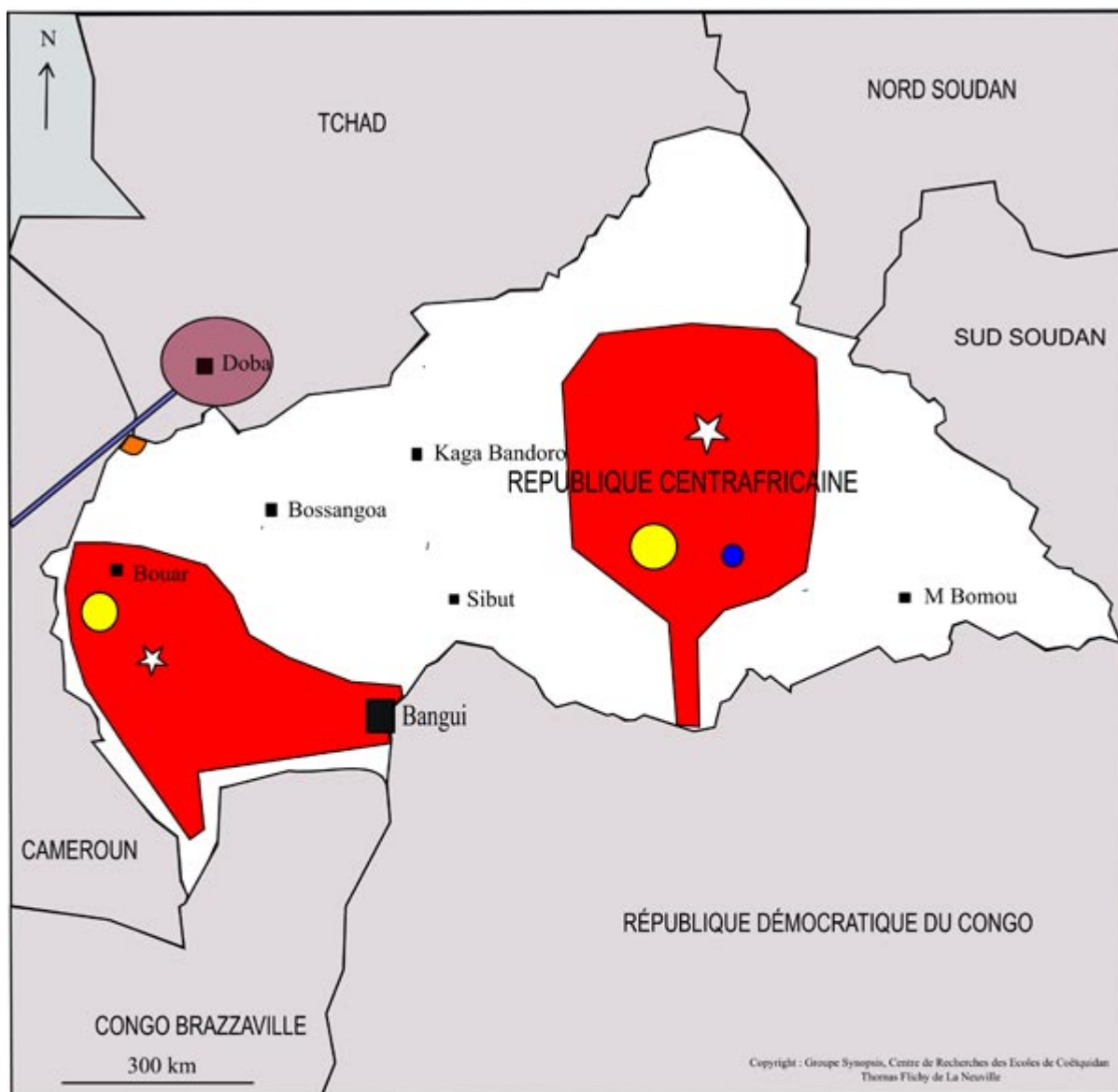
En rose, apparaît le territoire refuge que constitue la Centrafrique depuis le XVI<sup>e</sup> siècle pour les populations chrétiennes fuyant l'esclavage islamique. Celles-ci sont régulièrement en proie à des raids venant du nord. Les principaux massacres de populations chrétiennes sont indiqués par des étoiles vertes sur la carte. L'étoile rouge indique les violences commises envers les populations musulmanes.










-  Depuis le XVI<sup>e</sup> siècle, le territoire de la république centrafricaine constitue un territoire refuge pour les populations chrétiennes originaires du Soudan, du Tchad ou du Nigéria.
-  Au XIX<sup>e</sup> siècle, les populations musulmanes du Nord mènent des raids esclavagistes vers le Sud
-  Massacres notoires des milices de la Séléka contre les populations chrétiennes en 2013
-  Violences anti-musulmanes des anti-balakas en 2013

### 3 - Les territoires stratégiques de la république centrafricaine

Dans ce territoire délaissé de la Centrafrique, les principaux espaces utiles sont indiqués en rouge. On y trouve de l'or (en jaune), des diamants (étoiles blanches) et de l'uranium (en bleu). La petite région sensible (en orange au nord), est celle qui est placée à proximité du pipeline Doba-Kribi.



- |   |   |
|---|---|
|  La centrafricaine utile |  Diamants        |
|  Pipeline Doba-Kribi     |  Or              |
|  Zone pétrolière         |  Région sensible |
|  Uranium exploitable     |   |

**Thomas Flichy** est professeur à l'Ecole spéciale militaire de Saint-Cyr.

Ces cartes sont extraites du prochain ouvrage à paraître du groupe Synopsis du CREC-Centre de recherche des écoles de Coëtquidan : Thomas Flichy de La Neuville, Véronique Mézin-Bourgninaud, Gregor Mathias, *Centrafrique, pourquoi la guerre ?*, Lavauzelle, 6 janvier 2014.